

Digue filtrante

JARDIN

JARDIN










JARDIN

Cordon pierreux

Euphorbia

Barrage

**Légende**

-  Courbe de niveau
-  Ligne de cordons pierreux existant
-  Ligne de cordons pierreux existant
-  Ligne d'euphorbia balsamefera
-  Diguette filtrante
-  Niveau d'eau
-  Barrage
-  Perimetre maraicher
-  Borne topographique


**COVADIS - Liste des points topographiques**

MAT	X	Y	Z
B.1	641111.789	1446181.362	349.784
GS.1	641279.485	1446149.149	351.671
GS.2	641249.967	1446222.850	351.716

**RÉPUBLIQUE DU MALI**  
UN PEUPLE - UN BUT - UNE FOI

---

**MAITRE D'OUVRAGE**

  
**Enabel**

Etudes techniques et Environnementale de réhabilitation de quatre (04) micro-barrages dans les communes de Doumba (village de Fani) et Koula (Wolokorodji, Bodo et Sirimansoni).

---

ECHELLES : 1 / 2000

DATE : Novembre 2024

SURFACE PEN = 9,50 ha

**PLAN D'AMENAGEMENT**  
**SITE DE SIRIMANSONI**

---


**Vue en Plan**

INDICE	DATE	MODIFICATIONS :
A		Date :
B		

---

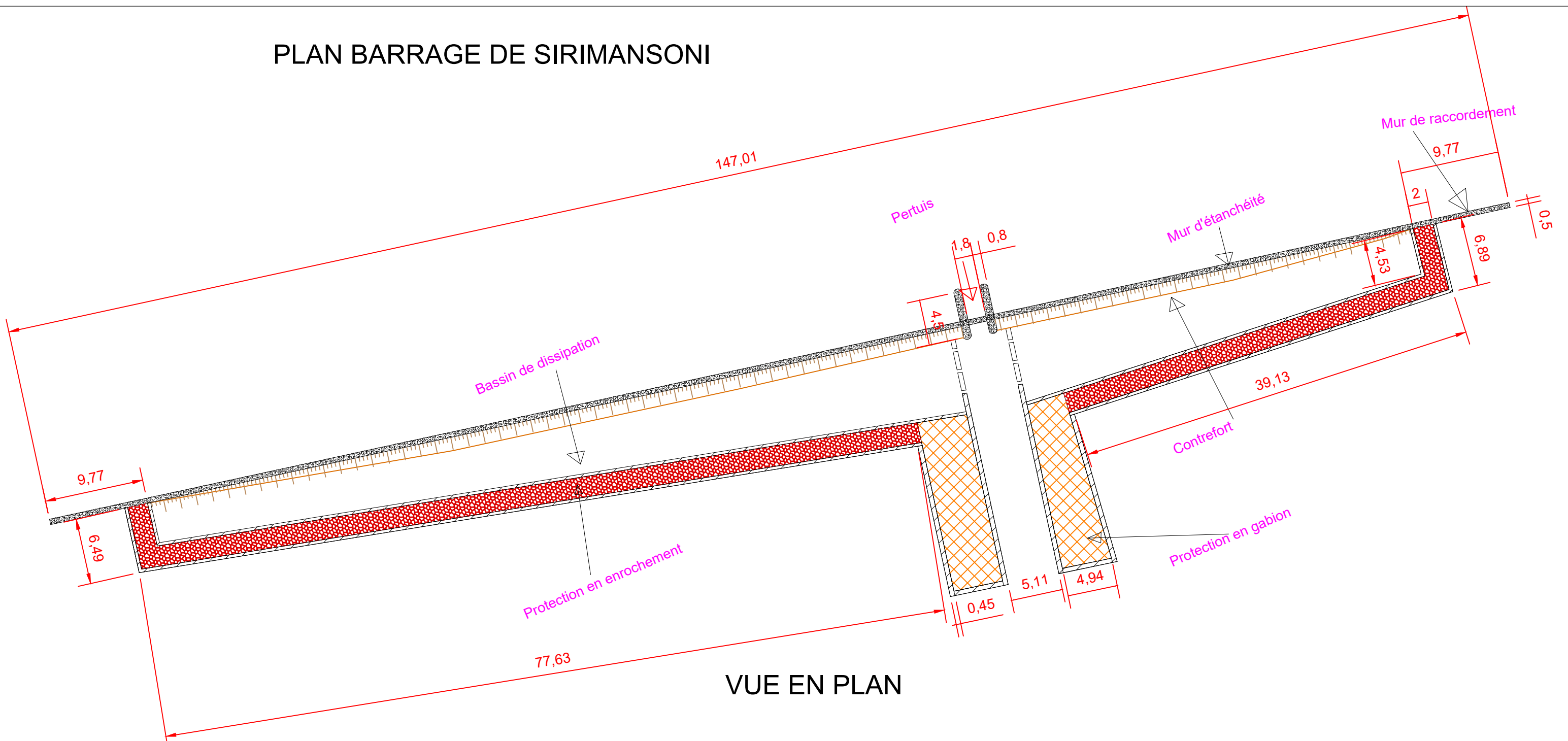
**PHASE : ETUDES**

---

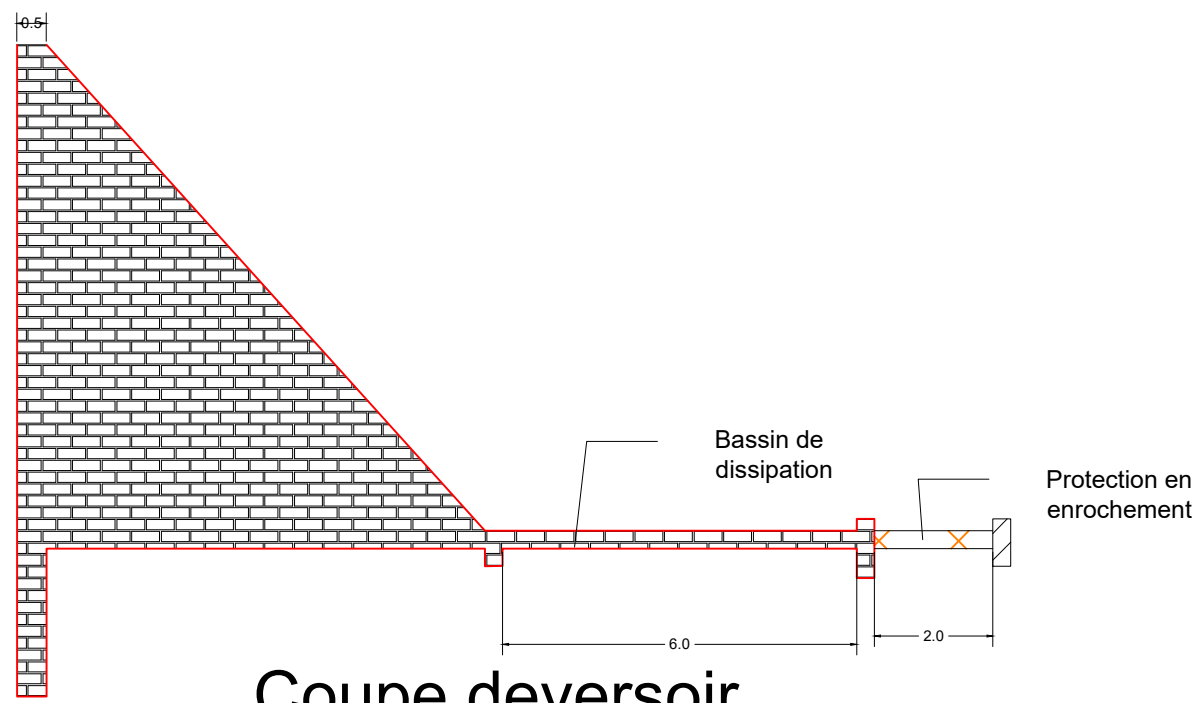


CEST Ingénieurs Conseils  
Hamdallaye ACI 2000 ;  
Rue : Porte 67,  
Tél : 20 22 28 02 Bamako/Mali

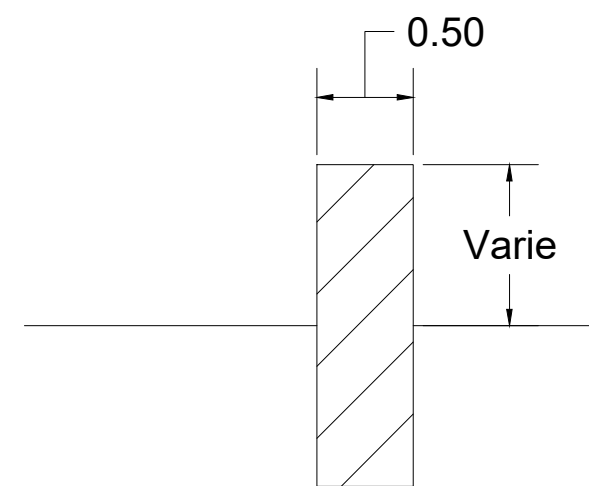
# PLAN BARRAGE DE SIRIMANSONI



VUE EN PLAN



Coupe deversoir



Coupe Mur de raccordement